

親愛的社區夥伴大家好：

請提案單位依據社區一家官網，至計畫資料查詢→初選通過名單，查詢提案單位之「分區」，詳細分區之交通資訊，說明如下：

一、構想學習工作坊日期與分區

| 日期 | 分區 | 日期 | 分區 | 日期 | 分區 | 日期 | 分區 |
|---------|-----|---------|-----|--------|-----|--------|------|
| 8/27(六) | 台中區 | 8/28(日) | 彰化區 | 9/3(六) | 花蓮區 | 9/4(日) | 台北一區 |
| | 台南區 | | 嘉義區 | | 苗栗區 | | 台北二區 |
| | 高雄區 | | 屏東區 | | | | 台北三區 |

二、構想學習工作坊地點

| 分區 | 日期 | 工作坊地點 | 地址 |
|----------------------|---------|-------------------|--------------------------|
| 台北一區 台北二區 台北三區 | 9/4(日) | 信義房屋總公司 | 110 台北市信義區信義路五段 100 號 |
| 苗栗區 | 9/3(六) | 苗栗縣竹南鎮立圖書館 | 350 苗栗縣竹南鎮 23 鄰中正路 108 號 |
| 台中區 | 8/27(六) | 財團法人台中世界貿易中心 | 407 台中市西屯區天保街六十號 |
| 彰化區 | 8/28(日) | 國立彰化師範大學進德校區 | 500 彰化市進德路一號 |
| 嘉義區 | 8/28(日) | 嘉義市勞工育樂中心 | 600 嘉義市彌陀路 101 號 |
| 台南區 | 8/27(六) | 台南市勞工育樂中心 | 702 台南市南區南門路 261 號 |
| 高雄區 | 8/27(六) | 國立科學工藝博物館 | 807 高雄市三民區九如一路 720 號 |
| 屏東區 | 8/28(日) | 國立屏東科技大學城中區進修推廣大樓 | 900 屏東縣屏東市信義路 151 號 |
| 花蓮區 | 9/3(六) | 花蓮縣勞工育樂中心 | 970 花蓮縣花蓮市富安路 199 號 |

註：構想學習工作坊由工作小組依據提案單位的居住縣市就近安排，交通資訊請參閱附件，謝謝！

三、構想學習工作坊交通資訊

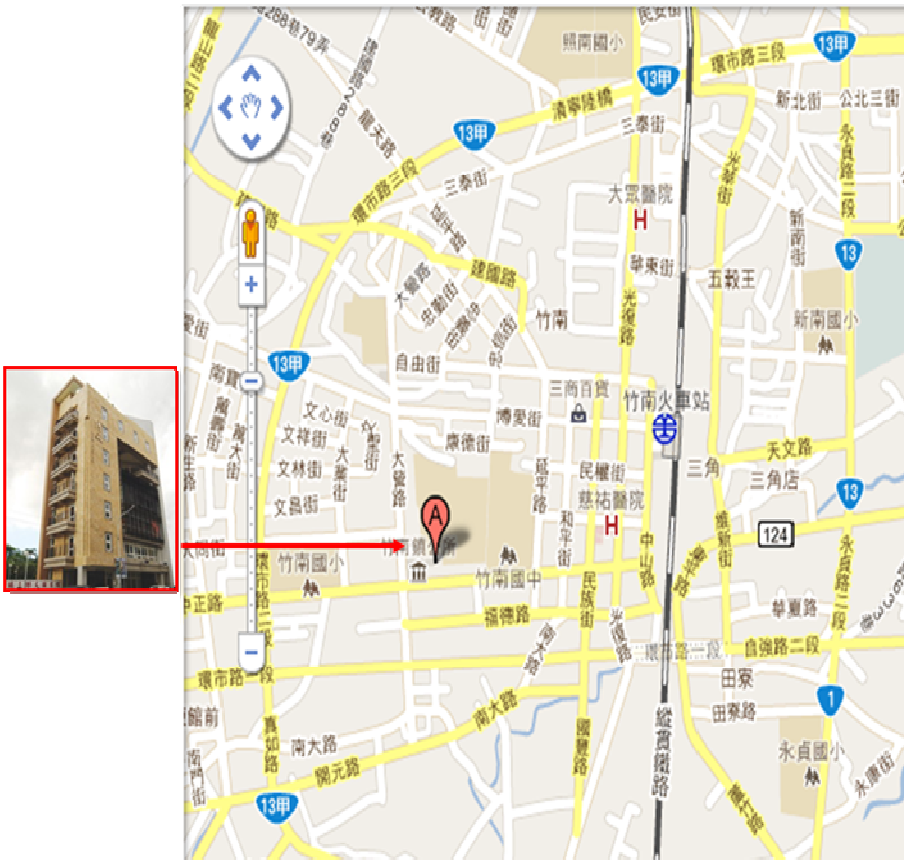
構想學習工作坊地點（9/4 台北一區、台北二區、台北三區）

◎ 信義房屋總公司

| | |
|------|---|
| 地址 | 110 台北市信義區信義路五段 100 號 B2 |
| 網址 | http://branch.sinyi.com.tw/info.php/R641/1/1/110/ |
| 交通資訊 | <ol style="list-style-type: none">1. 搭高鐵或火車，可至台北車站轉乘計程車約 15-20 分鐘，或轉乘捷運至「市政府捷運站」下車。2. 市政府捷運站 3 號出口方向，途經新光三越百貨公司、華納威秀直走即可到達，步行約 20 分鐘。搭計程車約 5-10 分鐘。3. 市政府捷運站 2 號出口，搭乘 537、藍 5、市民小巴 7 至「101」下車，往前步行 5 分鐘即達信義房屋總公司。搭計程車約 5-10 分鐘。 |
| 地理位置 |  |

構想學習工作坊地點（9/3 苗栗區）：新竹縣市、苗栗

◎ 苗栗縣竹南鎮立圖書館

| | |
|------|---|
| 地址 | 350 苗栗縣竹南鎮 23 鄰中正路 108 號（7 樓會議室） |
| 網址 | http://lib.miaoli.gov.tw/library/index-1.asp?Parser=99,20,76,,,,1 |
| 交通資訊 | <ol style="list-style-type: none">1. 搭乘火車：搭乘火車於竹南火車站下車，步行或搭程計程車至文化局，步行約十五分鐘。2. 自行開車：頭份交流到下，直行約 20 分鐘，於竹南鎮公所旁邊。 |
| 地理位置 |  |

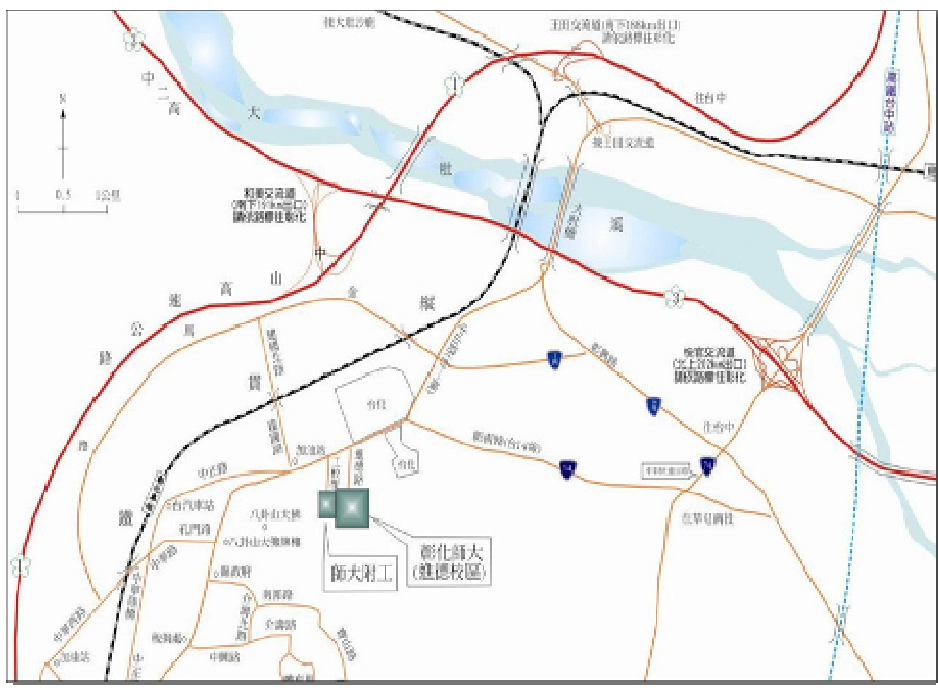
構想學習工作坊地點 (8/27 台中區)：台中市、南投縣

◎ 財團法人台中世界貿易中心

| | |
|------|---|
| 地址 | 407 台中市西屯區天保街 60 號 (201 會議室) |
| 網址 | http://www.wtctxg.org.tw/administration/traffic.asp |
| 交通資訊 | <p>乘下列公車，請於中港路澄清醫院站牌下車，步行約五分鐘可達世貿中心。</p> <ol style="list-style-type: none"> 1. 台中客運：搭乘 103.106.60.49 號公車，烏日高鐵台中站搭乘 69 號。 2. 巨業客運：可搭乘往(清水.梧棲.台中)或 (通霄.大甲.台中)線。 3. 統聯客運：Ubus 台中市公車 83 路 (中港幹線)。 4. 仁友客運。 |
| 地理位置 |  <p>The map shows the location of the World Trade Center (世貿中心) in Taichung. Key features include: <ul style="list-style-type: none"> Streets: 工業區一路 (Industrial Area 1st Rd), 中工二路 (Zhonggong 2nd Rd), 中工三路 (Zhonggong 3rd Rd), 天保街 (Tianbao St), 安和路 (Anhe Rd), 中山高速公路 (Zhongshan Expressway). Landmarks: 澄清醫院 (Chengqing Hospital), 世貿中心 (World Trade Center), 統聯車站 (Tonglian Station), 安和國中 (Anhe Middle School), 大智宮廟 (Dazhi Temple), 7-11 convenience stores. Transportation: 統聯車站 (Tonglian Station), 中港交流道 (Zhonggang Interchange), 南屯交流道 (Nantun Interchange). Other: 公園 (Park), 入口 (Entrance), 停車場 (Parking lot). </p> |

構想學習工作坊地點 (8/28 彰化區)：彰化縣

◎ 國立彰化師範大學進德校區

| | |
|------|--|
| 地址 | 500 彰化市進德路一號 (教學大樓 B1-001 室) |
| 網址 | http://www.ncue.edu.tw/front/bin/ptlist.phtml?Category=151 |
| 交通資訊 | <p>1.鐵公路：</p> <p>從彰化火車站搭乘「彰化客運」，「台中客運」102 路線，「台汽客運」往台中，大甲或是埔里方向的班車，於彰化師範大學下車，步行約五分鐘，即可抵達。</p> <p>2.中山高速公路：</p> <p>(1)彰化市以北者，經高速公路南下，下王田交流道，經大肚橋，台化工廠左轉進德路，即可抵達。</p> <p>(2)彰化市以南者，經高速公路北上，下彰化交流道，沿中華西路、中華路、孔門路、中山路、右轉進德路，即可抵達。</p> <p>3.國道三號高速公路：</p> <p>由快官系統交流道(往彰化方向)下中彰快速道路(台 74 線)，至中彰終點右轉彰南路(台 14 線)，至中山路左轉，經台化工廠，左轉進德路，即可抵達。</p> <p>4.高鐵：</p> <p>臺灣高鐵台中站下車，轉搭「台中客運」102(白)路線、101 路線，「彰化客運」台中-鹿港路線，「員林客運」台中-西港路線、台中-西螺路線，於彰化師範大學下車，步行約五分鐘，即可抵達。 (註：以上資訊若有異動，以高鐵車站現場公告為準)</p> |
| 地理位置 |  |

構想學習工作坊地點（8/28 嘉義區）：雲林縣、嘉義縣市

◎ 嘉義市勞工育樂中心

| | |
|------|---|
| 地址 | 600 嘉義市彌陀路 101 號（B1-第三教室） |
| 網址 | http://prince-glory.myweb.hinet.net/ |
| 交通資訊 | <ol style="list-style-type: none">1. 自行開車：中山交流道下請走北港路→四賢路→吳鳳路→立仁路→立仁與彌陀路交叉口即是本中心。2. 自行開車：南二高下請走中山路→大義路→忠義橋→彌陀路→彌陀路與立仁路交叉口即是本中心。3. 搭乘火車：請搭乘公車 1 號 2 號。 |
| 地理位置 |  |

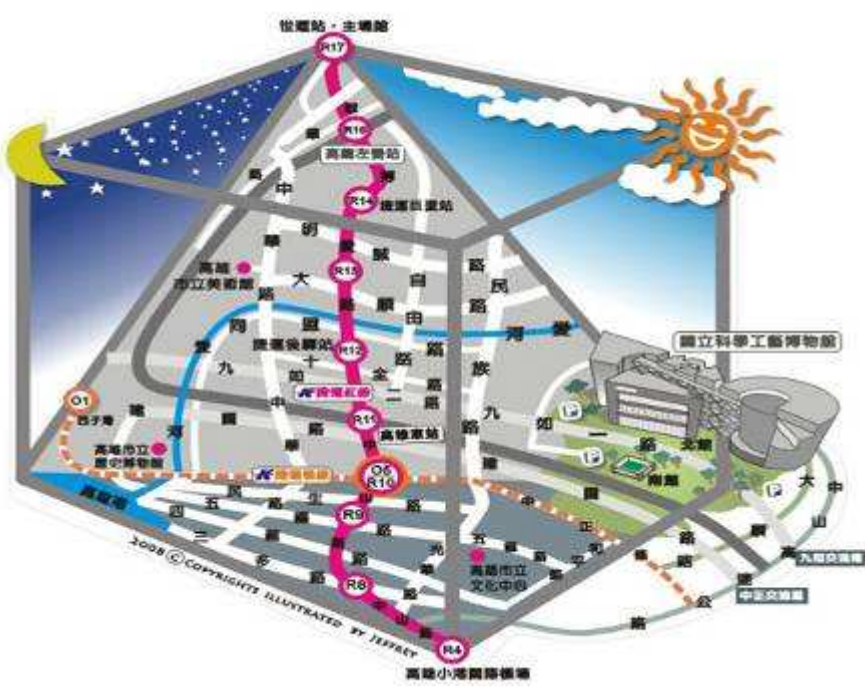
構想學習工作坊地點 (8/27 台南區)：台南市

◎ 台南市勞工育樂中心

| | |
|------|---|
| 地址 | 702 台南市南區南門路 261 號 (2 樓會議室) |
| 網址 | http://labor2.tncg.gov.tw/recreation/service.asp |
| 交通資訊 | <p>1. 中山高速公路→永康交流道 (319km) →中正南路→直行西門路、健康路交叉路口左轉→健康路、南門路交叉路口右轉→本中心 (全程約 9.5 公里)。</p> <p>PS.中山高 (330KM 仁德系統) 轉行 86 快速道路</p> <p>2. 中山高速公路→台南交流道 (326km) →東門路、林森路交叉口左轉→林森路大同地下道→直行健康路、南門路交叉口左轉→本中心 (全程約 5.5 公里)。</p> <p>3. 由火車站搭公車 2、5 號在健康路與南門路交叉口下車步行 3 分鐘</p> <p>4. 本中心至火車站約 1 公里半，距中山高約 5 公里半，距 86 快道約 6 公里半。</p> <p>5. 本中心設有停車場，距孔廟文化園區商圈 1 公里內，鄰近中西式餐飲、便利超商。</p> |
| 地理位置 | |


構想學習工作坊地點（8/27 高雄區）－高雄市

◎ 國立科學工藝博物館

| | |
|------|---|
| 地址 | 80765 高雄市三民區九如一路 720 號（204 教室） |
| 網址 | http://www.nstm.gov.tw/post/08_02_d1.asp |
| 交通資訊 | <ol style="list-style-type: none"> 1. 高速公路南下來車：由九如交流道下，右轉九如路至本館。 2. 墾丁、恆春、林園方向來車：由中山路右轉上高速公路，在中正交流道下左轉中正路，至大順路右轉，在覺民路口左轉至本館。由中山路右轉民權路，至民生路右轉，接民族路左轉，至九如路右轉至本館。 3. 省道台南、岡山方向來車：經民族路至大順路左轉，到覺民路右轉至本館。 4. 屏東方向來車：由鳳屏路轉鳳山市建國路，接高雄市九如路至本館。 5. 搭火車、台汽：在高雄火車站下車，轉搭 60(前站搭乘)、73(後站搭乘) 路線公車。 6. 搭飛機：由小港機場搭機場幹線至火車站轉車至本館。 7. 搭捷運：搭乘高雄捷運紅線至高雄車站(R11)後，至火車站轉乘 60 路(往澄清湖方向)，或至後火車站轉乘 73 路或後驛站紅 28 接駁公車，至工博館站下車。搭乘高雄捷運紅線至後驛站(R12)後，轉乘紅 28 接駁公車，至工博館站下車。※「紅 28 後驛站接駁車」發車時間參考(實際發車時間以交通局發佈為主) 8. 搭計程車：由高雄火車站至本館約 10 分鐘，由小港機場至本館約 30 分鐘。 |
| 地理位置 |  |

構想學習工作坊地點（8/28 屏東區）－屏東縣

◎ 國立屏東科技大學城中區進修推廣大樓

| | |
|------|---|
| 地址 | 900 屏東縣屏東市信義路 151 號（C21 教室，2 樓） |
| 網址 | http://cec.npust.edu.tw/rent/price.asp |
| 交通資訊 | <p>1.火車： 屏東火車站下車步行 -> 中山路 -> 信義路(右轉) -> 屏科大城中區進修推廣大樓約 12 分鐘。</p> <p>2.屏東客運(火車站附近)： 搭往里港、長治或鹽埔線 -> 太平洋(SOGO)百貨公司下車 -> 步行 -> 屏科大城中區進修推廣大樓約 5 分鐘。</p> <p>3.自行開車： 中正路 -> 太平洋(SOGO)百貨公司 -> 濟南路(左轉) -> 屏科大城中區進修推廣大樓。</p> |
| 地理位置 |  <p>國立屏東科技大學 進修推廣大樓</p> |

構想學習工作坊地點（9/3 台東區）－花蓮縣、台東縣

| | |
|------|---|
| 地址 | 970 花蓮縣花蓮市富安路 199 號（1 樓大禮堂） |
| 網址 | http://www.tac-hotel.com.tw/hotel.html |
| 交通資訊 | <p>1.由宜蘭往花蓮方向： 花蓮航空站→家樂福→地下道→紅綠燈右轉→鐵路高架橋→中央路北基加油站左轉→裕民路→至富安路右轉後→即可到達勞工育樂中心。</p> <p>2.由台東往花蓮方向： 中央路→慈濟醫院→天橋下紅綠燈右轉→第二紅綠燈花蓮一信→左轉至富安路 後火車站→直行即可到達勞工育樂中心。</p> <p>3.自行搭火車： 花蓮火車站 (後站出口)→看見 7-11 右轉，步行約十分鐘 (500 公尺)→行經中琉公園→勞工育樂中心。</p> |
| 地理位置 |  |